

## 朝町 停留所情報

### 朝町上付近



停留所番号	停留所名
14	市民運動公園前
15	朝町上

### 朝町下付近



停留所番号	停留所名
40	朝町下
43	水泥



稻宿 停留所情報





停留所番号	停留所名
32	今住(中橋) <sup>なかはし</sup>
57	今住(峯寺) <sup>みねでら</sup>



## 古瀬 停留所情報



地図上の停留所番号について

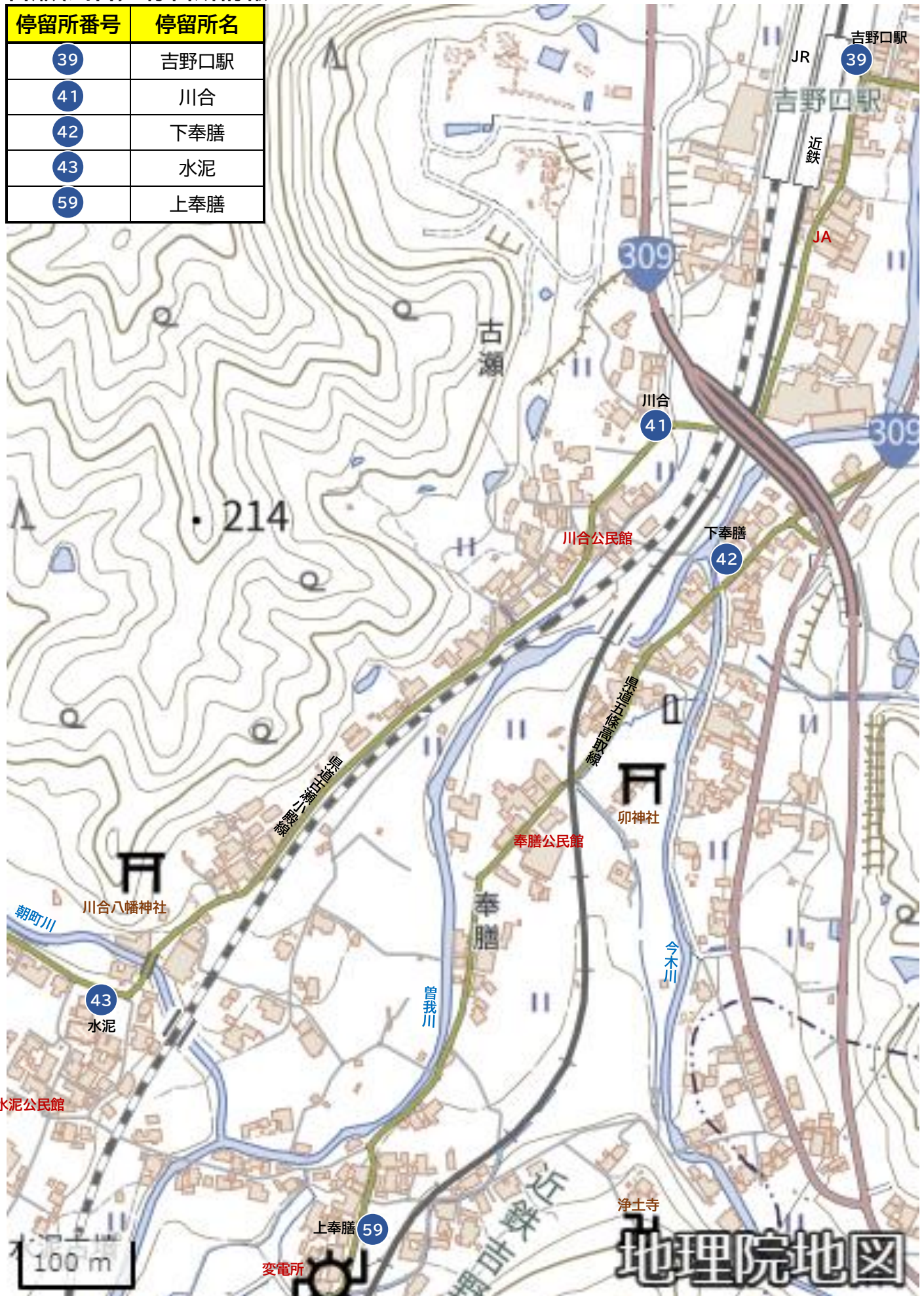
青●→既存停留所

緑●→移設停留所



# 古瀬(川合) 停留所情報

停留所番号	停留所名
39	吉野口駅
41	川合
42	下奉膳
43	水泥
59	上奉膳



水泥公民館

浄土寺

変電所

地理院地図



## 古瀬(水泥) 停留所情報



停留所番号	停留所名
43	水泥
59	上奉膳

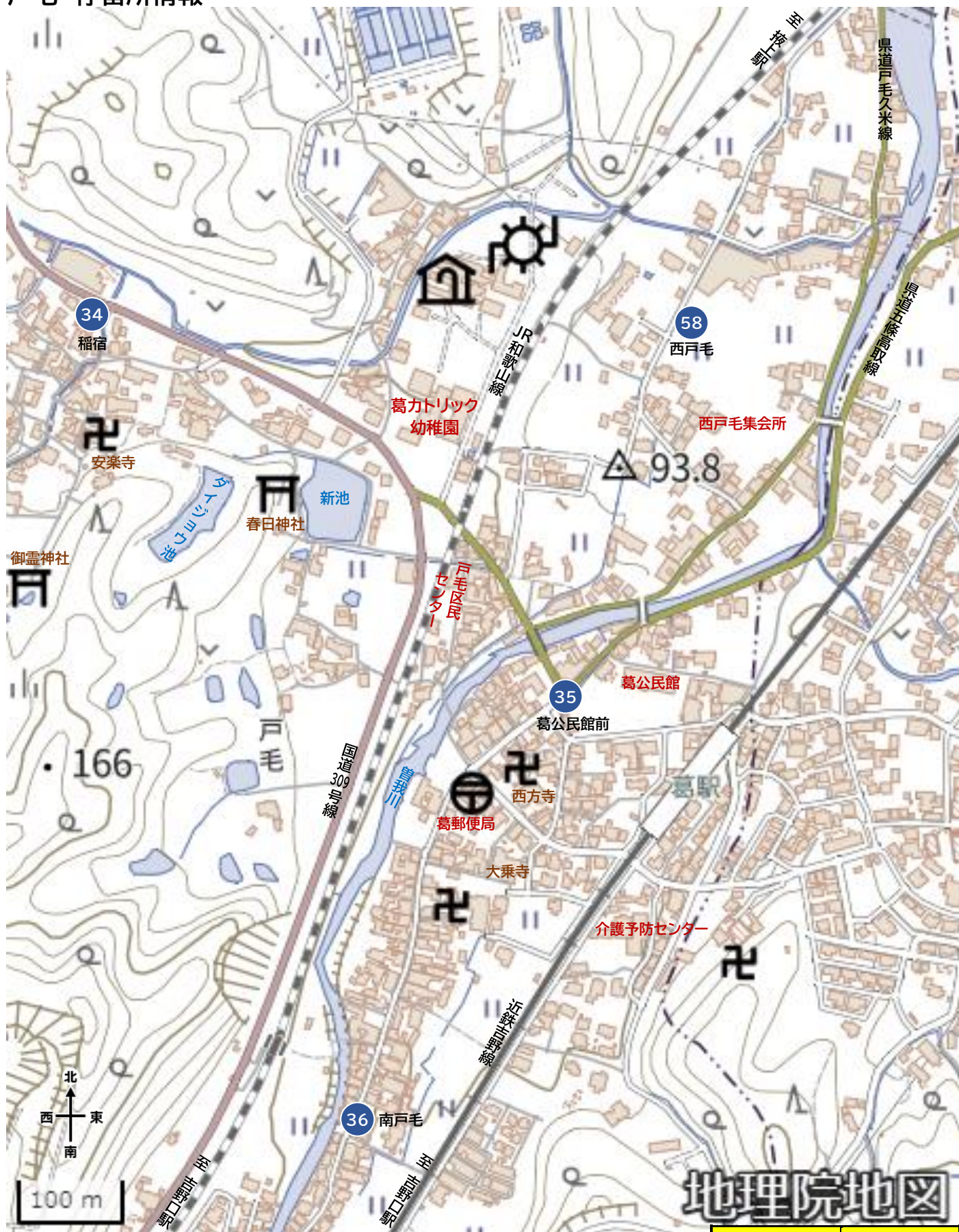
## 新田 停留所情報



停留所番号	停留所名	備考
44	新田	移設



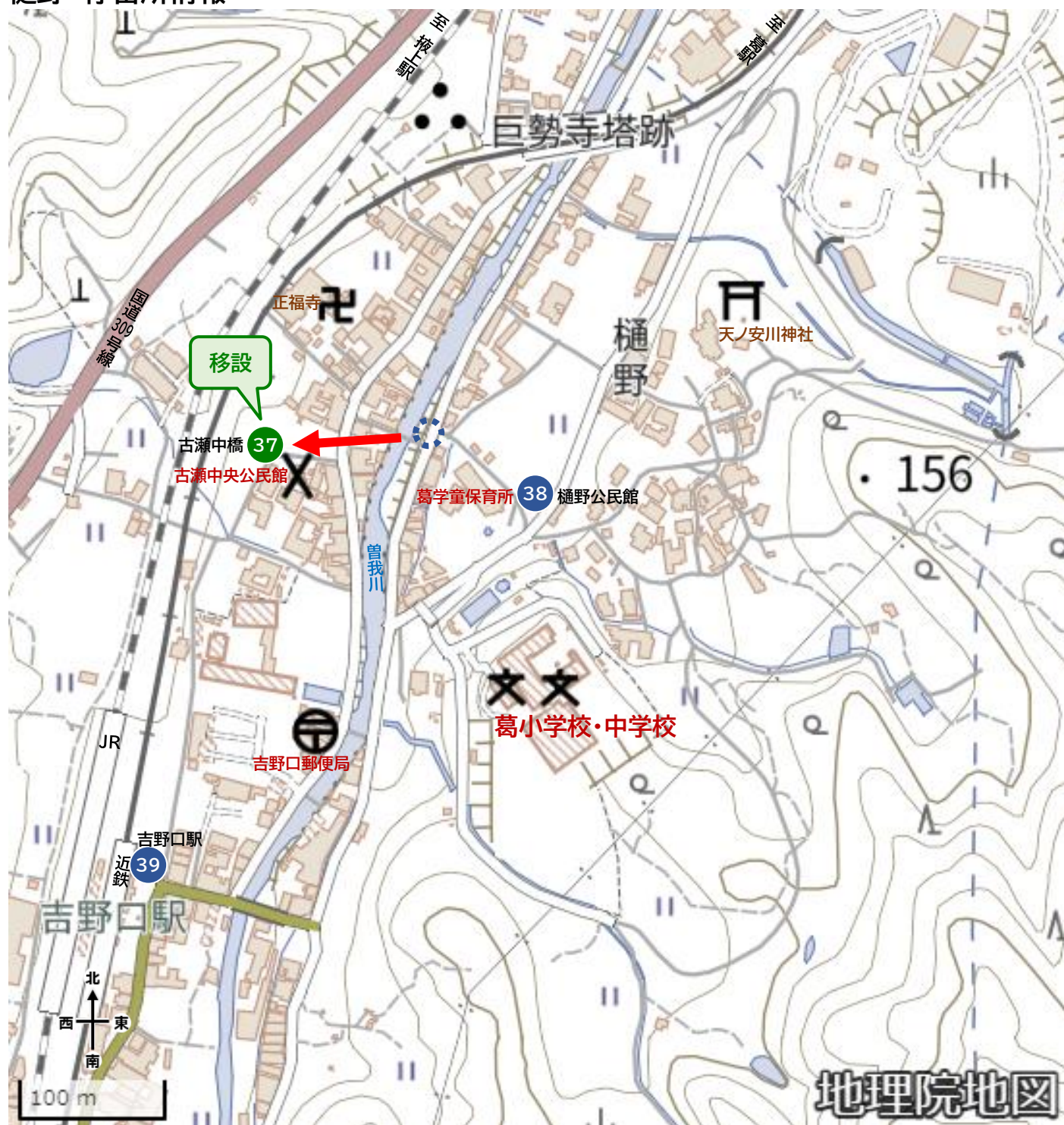
## 戸毛 停留所情報



停留所番号	停留所名
34	稲宿
35	葛公民館前
36	南戸毛
58	西戸毛



## 樋野 停留所情報

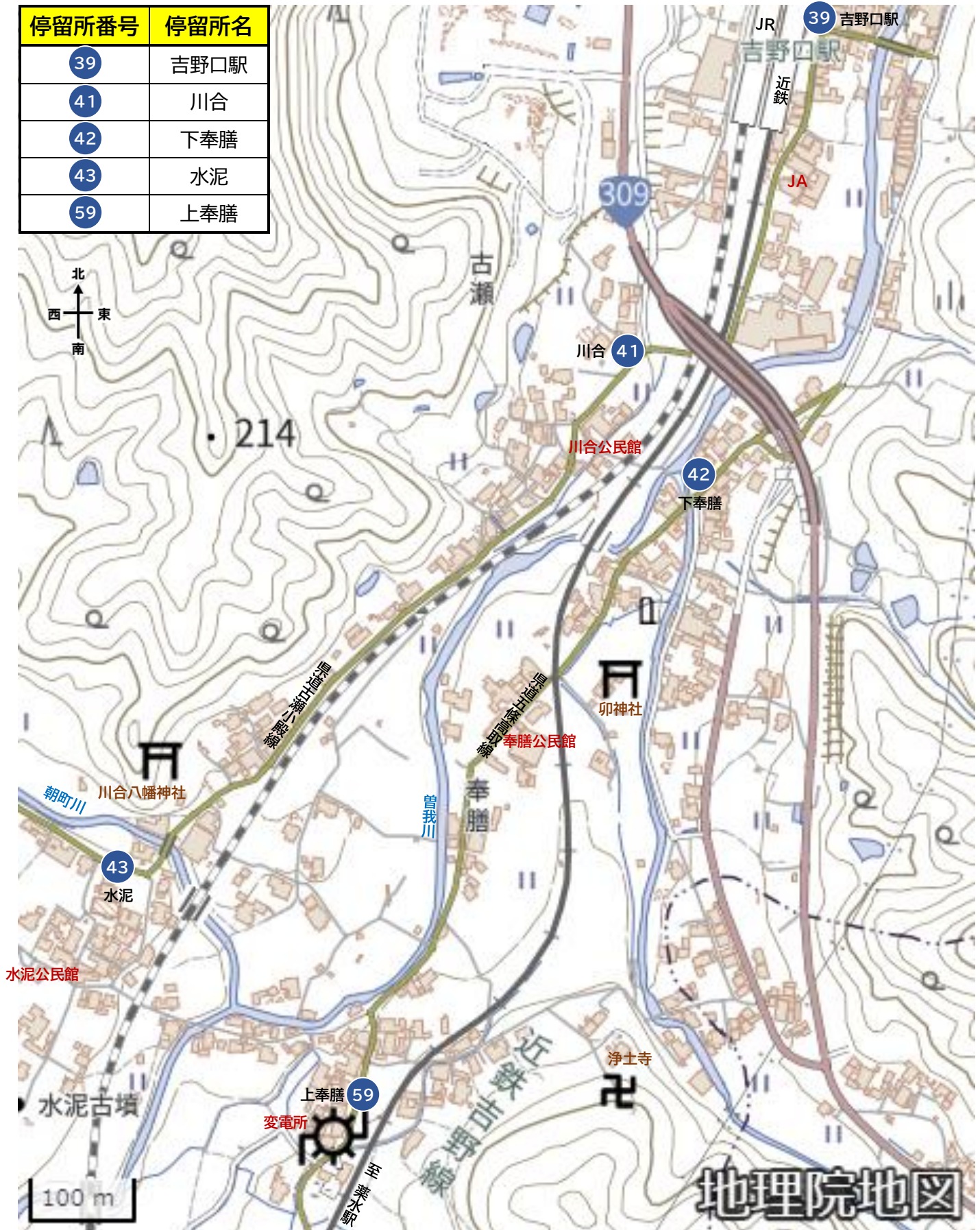


停留所番号	停留所名	備考
37	古瀬中橋	移設
38	樋野公民館	
39	吉野口駅	



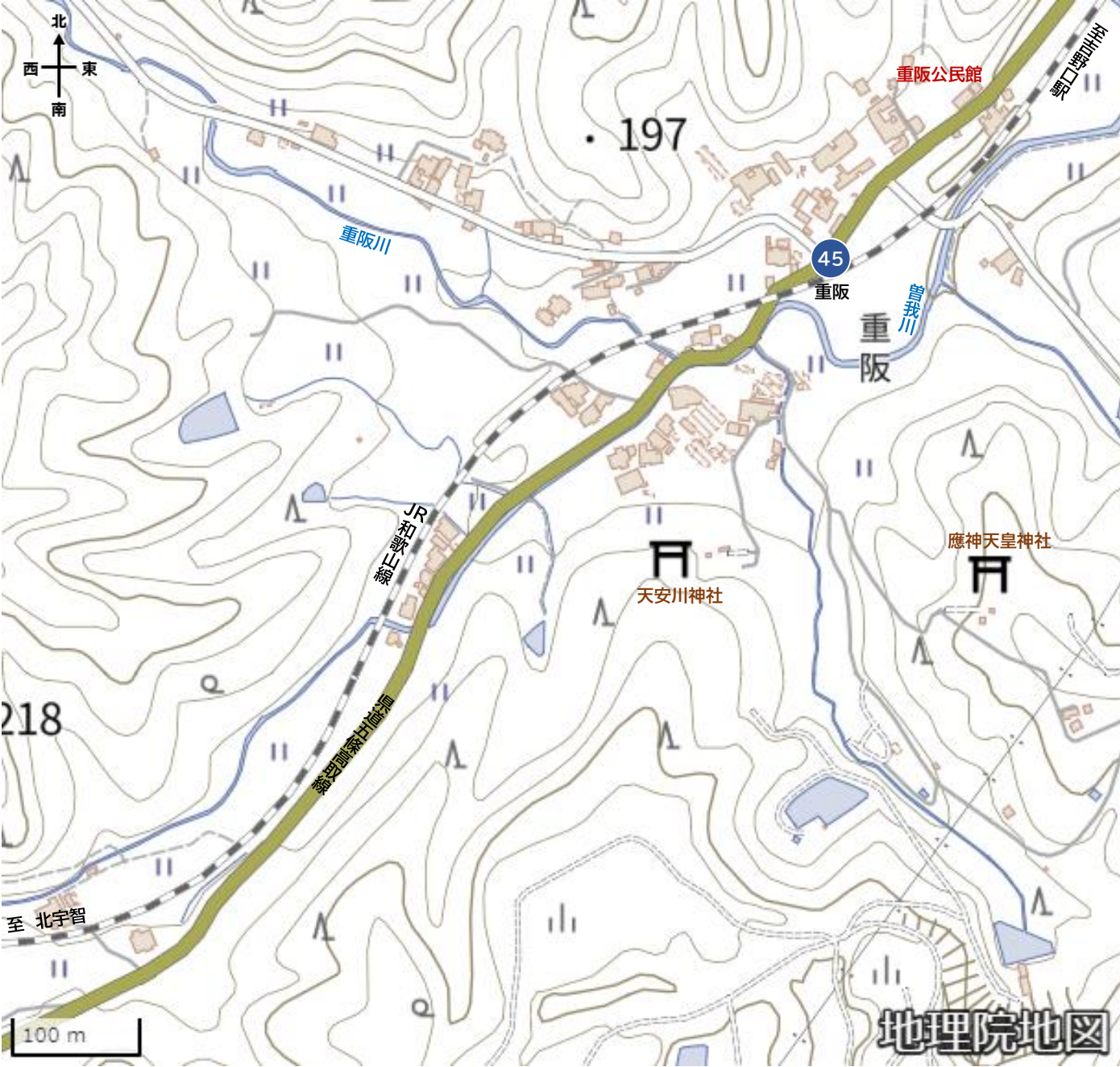
## 奉膳 停留所情報

停留所番号	停留所名
39	吉野口駅
41	川合
42	下奉膳
43	水泥
59	上奉膳





重阪 停留所情報



停留所番号	停留所名
45	重阪