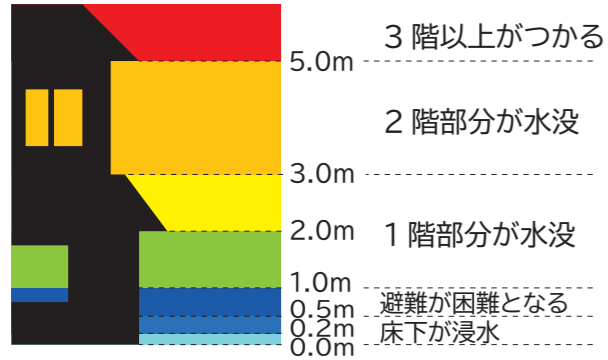


廻の柳池 ハザードマップ

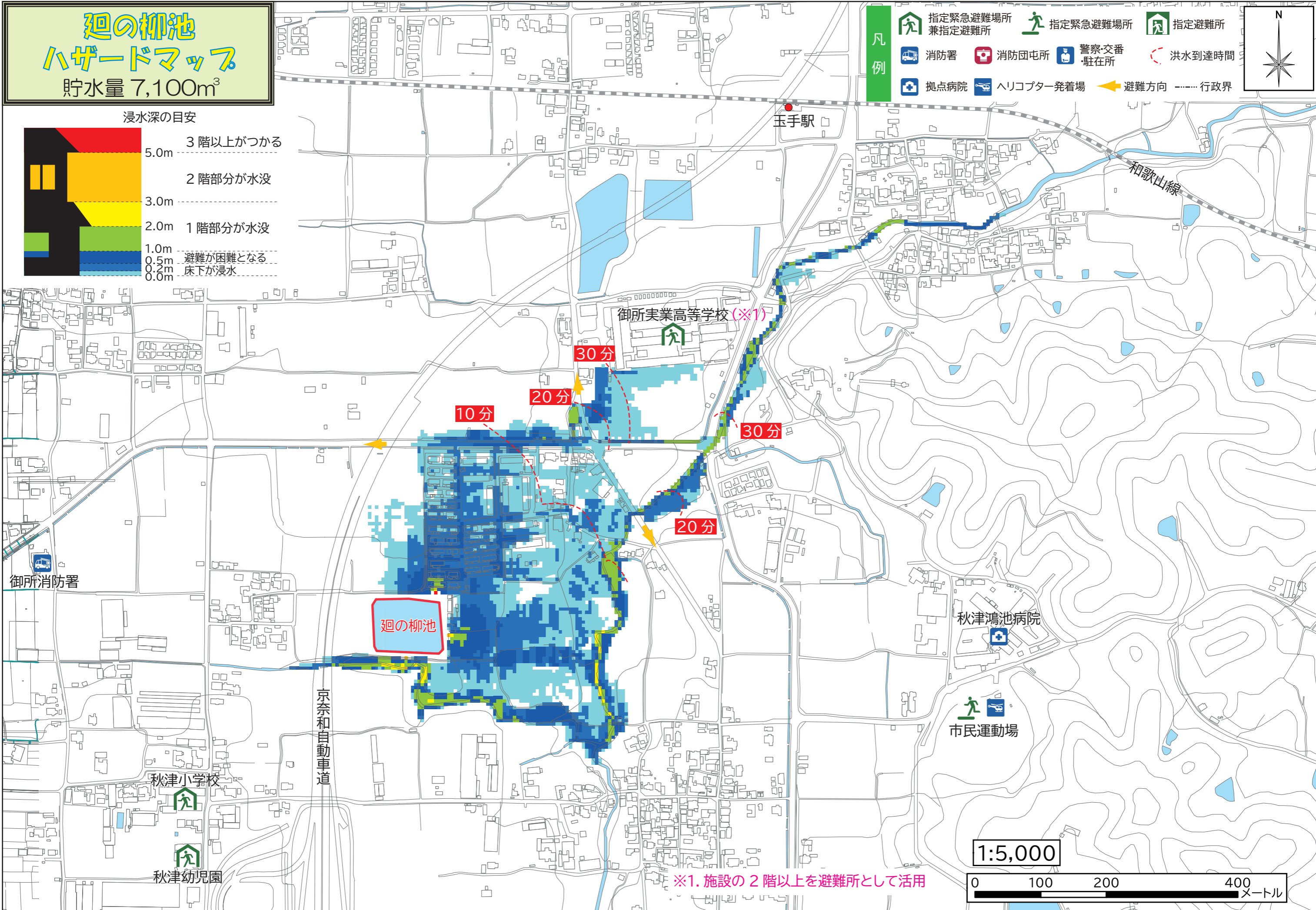
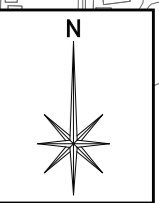
貯水量 7,100m³

浸水深の目安



凡例

- 指定緊急避難場所 兼指定避難所
- 指定緊急避難場所
- 指定避難所
- 消防署
- 消防団屯所
- 警察・交番・駐在所
- 洪水到達時間
- 拠点病院
- ヘリコプター発着場
- 避難方向
- 行政界



※1. 施設の2階以上を避難所として活用