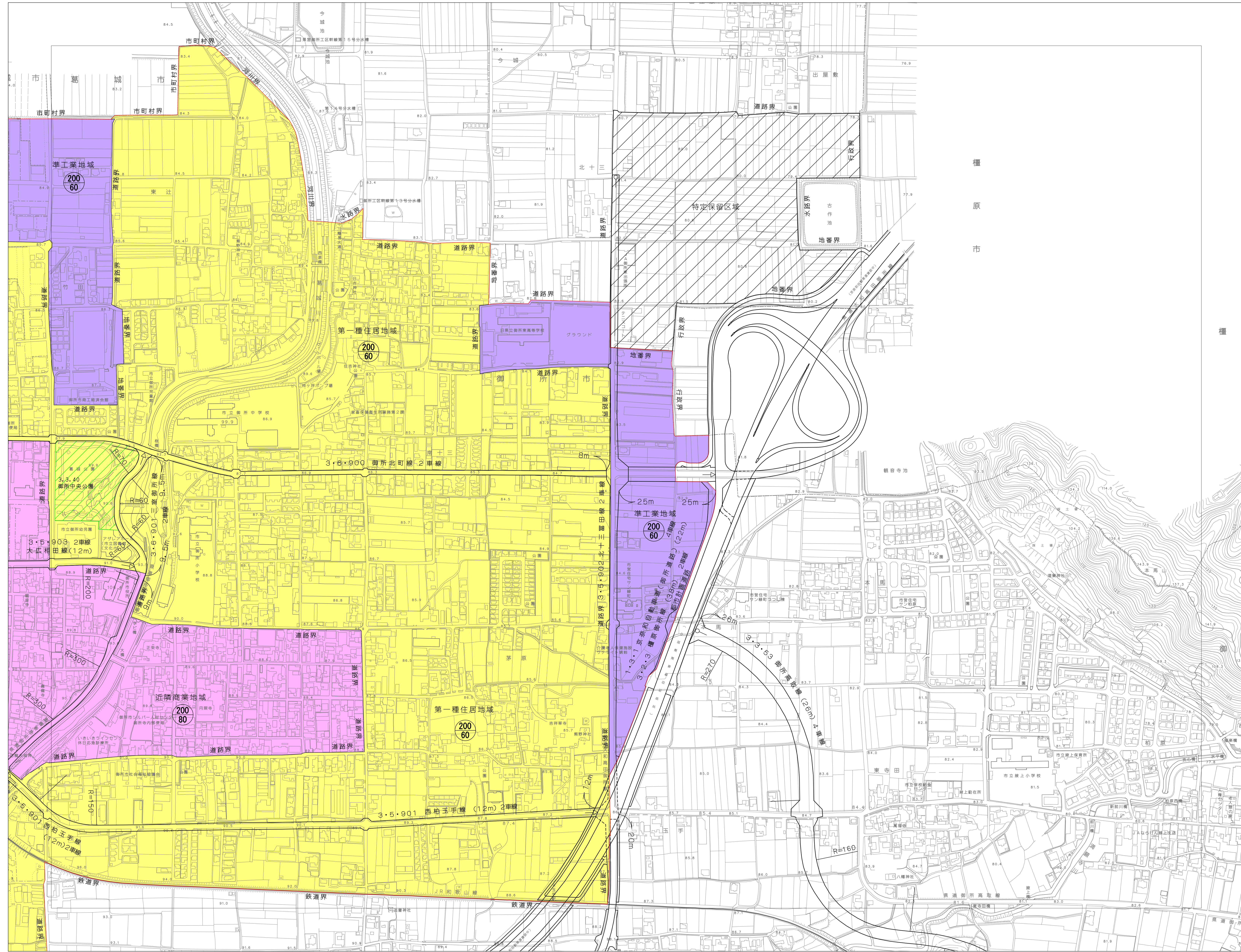
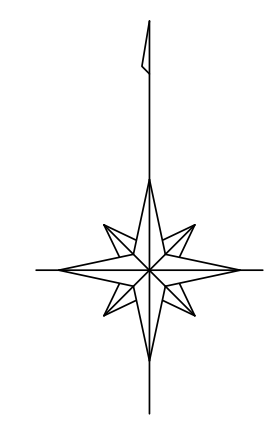


御所市都市計画図



1	2	
5	6	7
10	11	12



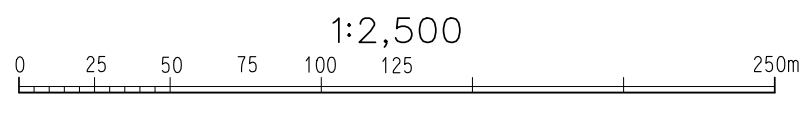
凡例

	市街化区域界
	用途地域界
	第一種住居地域
	第二種住居地域
	近隣商業地域
	商業地域
	準工業地域
	工業地域
	工業専用地域
	駅前広場
	都市計画公園
	ごみ焼却場
	汚物処理場
	地区計画
	特定保留区域
	都市計画道路

略号の説明

	登積率%
	建ぺい率%

御所市



※Rの値は都市計画道路中心線を基準とする。